

**VÝPISY Z KATASTRU
NEMOVITOSTÍ**

Informace o pozemku

Parcelní číslo:	st. 277
Obec:	Černý Důl [579114]
Katastrální území:	Čistá v Krkonoších [620688]
Číslo LV:	769
Výměra [m ²]:	122
Typ parcely:	Parcela katastru nemovitostí
Mapový list:	KMD
Určení výměry:	Ze souřadnic v S-JTSK
Druh pozemku:	zastavěná plocha a nádvoří
Stavba na pozemku:	bez čp / č. ev., stavba technického vybavení



Vlastníci, jiní oprávnění

Vlastnické právo	Podíl
REAL DEVELOPMENT 2001 a.s., Národní 961/25, Staré Město, 11000 Praha 1	

Způsob ochrany nemovitosti

Nejsou evidovány žádné způsoby ochrany.

Seznam BPEJ

Parcela nemá evidované BPEJ.

Omezení vlastnického práva

Nejsou evidována žádná omezení.

Jiné zápisy

Typ
Změna výměr obnovou operátu

Řízení, v rámci kterých byl k nemovitosti zapsán cenový údaj

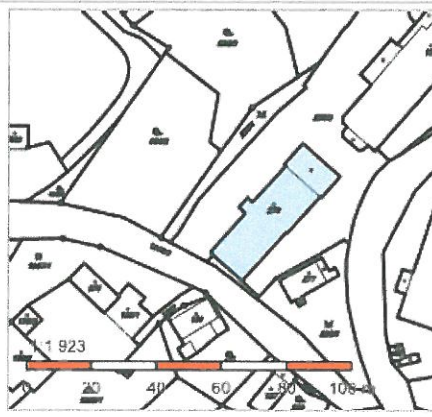
Nemovitost je v územním obvodu, kde státní správu katastru nemovitostí ČR vykonává [Katastrální úřad pro Královéhradecký kraj, Katastrální pracoviště Trutnov](#)

Zobrazené údaje mají informativní charakter. Platnost k 25.01.2017 08:00:00.

© 2004 - 2017 [Český úřad zeměměřický a katastrální](#), Pod sídlištěm 1800/9, Kobylisy, 18211 Praha 8
Podání určená katastrálním úřadům a pracovištím zasílejte přímo na [jejich e-mail adresu](#).

Verze aplikace: 5.4.1 build 0

Informace o pozemku

Parcelní číslo:	st. 276	
Obec:	Černý Důl [579114]	
Katastrální území:	Čistá v Krkonoších [620688]	
Číslo LV:	769	
Výměra [m ²]:	616	
Typ parcely:	Parcela katastru nemovitostí	
Mapový list:	KMD	
Určení výměry:	Graficky nebo v digitalizované mapě	
Druh pozemku:	zastavěná plocha a nádvoří	

Součástí je stavba

Budova bez čísla popisného nebo evidenčního:	objekt občanské vybavenosti
Stavba stojí na pozemku:	p. č. st. 276

Vlastníci, jiní oprávnění

Vlastnické právo	Podíl
REAL DEVELOPMENT 2001 a.s., Národní 961/25, Staré Město, 11000 Praha 1	

Způsob ochrany nemovitosti

Nejsou evidovány žádné způsoby ochrany.

Seznam BPEJ

Parcela nemá evidované BPEJ.

Omezení vlastnického práva

Nejsou evidována žádná omezení.

Jiné zápisy

Nejsou evidovány žádné jiné zápisy.

Řízení, v rámci kterých byl k nemovitosti zapsán cenový údaj

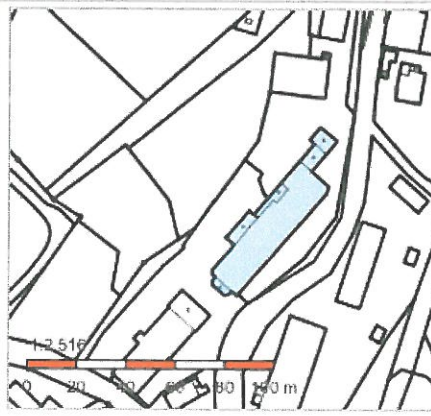
Nemovitost je v územním obvodu, kde státní správu katastru nemovitostí ČR vykonává [Katastrální úřad pro Královéhradecký kraj, Katastrální pracoviště Trutnov](#)

Zobrazené údaje mají informativní charakter. Platnost k 25.01.2017 08:00:00.

© 2004 - 2017 [Český úřad zeměměřický a katastrální](#), Pod sídlištěm 1800/9, Kobylisy, 18211 Praha 8
Podání určená katastrálními úřady a pracovišti zasílejte přímo na [jejich e-mail adresu](#).

Verze aplikace: 5.4.1 build 0

Informace o pozemku

Parcelní číslo:	st. 132	
Obec:	Černý Důl [579114]	
Katastrální území:	Čistá v Krkonoších [620688]	
Číslo LV:	769	
Výměra [m ²]:	1101	
Typ parcely:	Parcela katastru nemovitostí	
Mapový list:	KMD	
Určení výměry:	Graficky nebo v digitalizované mapě	
Druh pozemku:	zastavěná plocha a nádvoří	

Součástí je stavba

Budova s číslem popisným:	Čistá v Krkonoších [20681] ; č. p. 88; objekt k bydlení
Stavba stojí na pozemku:	p. č. st. 132
Stavební objekt:	č. p. 88
Adresní místa:	č. p. 88

Vlastníci, jiní oprávnění

Vlastnické právo	Podíl
REAL DEVELOPMENT 2001 a.s., Národní 961/25, Staré Město, 11000 Praha 1	

Způsob ochrany nemovitosti

Nejsou evidovány žádné způsoby ochrany.

Seznam BPEJ

Parcela nemá evidované BPEJ.

Omezení vlastnického práva

Nejsou evidována žádná omezení.

Jiné zápisy

Nejsou evidovány žádné jiné zápisy.

Řízení, v rámci kterých byl k nemovitosti zapsán cenový údaj

Nemovitost je v územním obvodu, kde státní správu katastru nemovitostí ČR vykonává [Katastrální úřad pro Královéhradecký kraj, Katastrální pracoviště Trutnov](#)

Zobrazené údaje mají informativní charakter. Platnost k 25.01.2017 08:00:00.

© 2004 - 2017 [Český úřad zeměměřický a katastrální](#), Pod sídlištěm 1800/9, Kobylisy, 18211 Praha 8
Podání určená katastrálním úřadům a pracovištím zasílejte přímo na [jejich e-mail adresu](#).

Verze aplikace: 5.4.1 build 0

Informace o pozemku

Parcelní číslo:	222/1
Obec:	Černý Důl [579114]
Katastrální území:	Čistá v Krkonoších [620688]
Číslo LV:	10001
Výměra [m ²]:	3417
Typ parcely:	Parcela katastru nemovitostí
Mapový list:	KMD
Určení výměry:	Graficky nebo v digitalizované mapě
Způsob využití:	manipulační plocha
Druh pozemku:	ostatní plocha



Vlastníci, jiní oprávnění

Vlastnické právo	Podíl
Městys Černý Důl, č. p. 48, 54344 Černý Důl	

Způsob ochrany nemovitosti

Nejsou evidovány žádné způsoby ochrany.

Seznam BPEJ

Parcela nemá evidované BPEJ.

Omezení vlastnického práva

Typ
Věcné břemeno (podle listiny)

Jiné zápisy

Nejsou evidovány žádné jiné zápisy.

Řízení, v rámci kterých byl k nemovitosti zapsán cenový údaj

Nemovitost je v územním obvodu, kde státní správu katastru nemovitostí ČR vykonává [Katastrální úřad pro Královéhradecký kraj, Katastrální pracoviště Trutnov](#)

Zobrazené údaje mají informativní charakter. Platnost k 25.01.2017 10:00:00.

© 2004 - 2017 Český úřad zeměměřický a katastrální, Pod sídlištěm 1800/9, Kobylisy, 18211 Praha 8
Podání určená katastrálním úřadům a pracovištím zasílejte přímo na [jejich e-mail adresu](#).

Verze aplikace: 5.4.1 build 0

Informace o pozemku

Parcelní číslo:	226/2
Obec:	Černý Důl [579114]
Katastrální území:	Čistá v Krkonoších [620688]
Číslo LV:	769
Výměra [m ²]:	2122
Typ parcely:	Parcela katastru nemovitostí
Mapový list:	KMD
Určení výměry:	Graficky nebo v digitalizované mapě
Způsob využití:	ostatní komunikace
Druh pozemku:	ostatní plocha



Vlastníci, jiní oprávnění

Vlastnické právo	Podíl
REAL DEVELOPMENT 2001 a.s., Národní 961/25, Staré Město, 11000 Praha 1	

Způsob ochrany nemovitosti

Nejsou evidovány žádné způsoby ochrany.

Seznam BPEJ

Parcela nemá evidované BPEJ.

Omezení vlastnického práva

Nejsou evidována žádná omezení.

Jiné zápisy

Typ
Změna výměr obnovou operátu

Řízení, v rámci kterých byl k nemovitosti zapsán cenový údaj

Nemovitost je v územním obvodu, kde státní správu katastru nemovitostí ČR vykonává [Katastrální úřad pro Královéhradecký kraj](#), [Katastrální pracoviště Trutnov](#)

Zobrazené údaje mají informativní charakter. Platnost k 25.01.2017 08:00:00.

© 2004 - 2017 Český úřad zeměměřický a katastrální, Pod sídlištěm 1800/9, Kobylisy, 18211 Praha 8
Podání určená katastrálním úřadům a pracovištím zasílejte přímo na [jejich e-mail adresu](#)

Verze aplikace: 5.4.1 build 0

Informace o pozemku

Parcelní číslo:	226/5
Obec:	Černý Důl [579114]
Katastrální území:	Čistá v Krkonoších [620688]
Číslo LV:	769
Výměra [m ²]:	615
Typ parcely:	Parcela katastru nemovitostí
Mapový list:	KMD
Určení výměry:	Graficky nebo v digitalizované mapě
Způsob využití:	zeleň
Druh pozemku:	ostatní plocha



Vlastníci, jiní oprávnění

Vlastnické právo	Podíl
REAL DEVELOPMENT 2001 a.s., Národní 961/25, Staré Město, 11000 Praha 1	

Způsob ochrany nemovitosti

Nejsou evidovány žádné způsoby ochrany.

Seznam BPEJ

Parcela nemá evidované BPEJ.

Omezení vlastnického práva

Nejsou evidována žádná omezení.

Jiné zápisy

Typ
Změna výměr obnovou operátu

Řízení, v rámci kterých byl k nemovitosti zapsán cenový údaj

Nemovitost je v územním obvodu, kde státní správu katastru nemovitostí ČR vykonává [Katastrální úřad pro Královéhradecký kraj](#), [Katastrální pracoviště Trutnov](#)

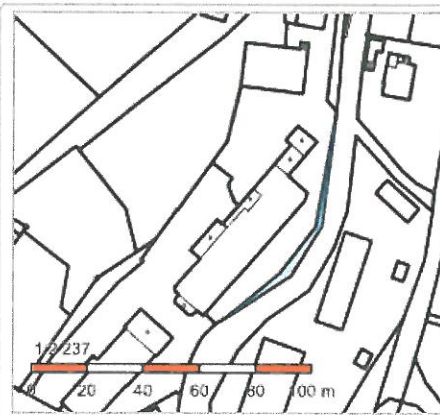
Zobrazené údaje mají informativní charakter. Platnost k 25.01.2017 08:00:00.

© 2004 - 2017 [Český úřad zeměměřický a katastrální](#), Pod sídlištěm 1800/9, Kobylisy, 18211 Praha 8
Podání určená katastrálními úřady a pracovišti zasílejte přímo na [jejich e-mail adresu](#)

Verze aplikace: 5.4.1 build 0

Informace o pozemku

Parcelní číslo:	221/2
Obec:	Černý Důl [579114]
Katastrální území:	Čistá v Krkonoších [620688]
Číslo LV:	769
Výměra [m ²]:	147
Typ parcely:	Parcela katastru nemovitostí
Mapový list:	KMD
Určení výměry:	Graficky nebo v digitalizované mapě
Způsob využití:	neplodná půda
Druh pozemku:	ostatní plocha



Vlastníci, jiní oprávnění

Vlastnické právo	Podíl
REAL DEVELOPMENT 2001 a.s., Národní 961/25, Staré Město, 11000 Praha 1	

Způsob ochrany nemovitosti

Nejsou evidovány žádné způsoby ochrany.

Seznam BPEJ

Parcela nemá evidované BPEJ.

Omezení vlastnického práva

Nejsou evidována žádná omezení.

Jiné zápisy

Nejsou evidovány žádné jiné zápisy.

Řízení, v rámci kterých byl k nemovitosti zapsán cenový údaj

Nemovitost je v územní obvodu, kde státní správu katastru nemovitostí ČR vykonává [Katastrální úřad pro Královéhradecký kraj, Katastrální pracoviště Trutnov](#).

Zobrazené údaje mají informativní charakter. Platnost k 25.01.2017 08:00:00.

© 2004 - 2017 [Český úřad zeměměřický a katastrální](#), Pod sídlištěm 1800/9, Kobylisy, 18211 Praha 8
Podání určená katastrálním úřadům a pracovištím zasílejte přímo na [jejich e-mail adresu](#).

Verze aplikace: 5.4.1 build 0

Informace o pozemku

Parcelní číslo:	226/3
Obec:	Černý Důl [579114]
Katastrální území:	Čistá v Krkonoších [620688]
Číslo LV:	769
Výměra [m ²]:	1926
Typ parcely:	Parcela katastru nemovitostí
Mapový list:	KMD
Určení výměry:	Graficky nebo v digitalizované mapě
Způsob využití:	zeleň
Druh pozemku:	ostatní plocha



Vlastníci, jiní oprávnění

Vlastnické právo	Podíl
REAL DEVELOPMENT 2001 a.s., Národní 961/25, Staré Město, 11000 Praha 1	

Způsob ochrany nemovitosti

Nejsou evidovány žádné způsoby ochrany.

Seznam BPEJ

Parcela nemá evidované BPEJ.

Omezení vlastnického práva

Nejsou evidována žádná omezení.

Jiné zápisy

Typ
Změna výměr obnovou operátu
Řízení, v rámci kterých byl k nemovitosti zapsán cenový údaj

Nemovitost je v územním obvodu, kde státní správu katastru nemovitostí ČR vykonává [Katastrální úřad pro Královéhradecký kraj, Katastrální pracoviště Trutnov](#)

Zobrazené údaje mají informativní charakter. Platnost k 25.01.2017 08:00:00.

© 2004 - 2017 [Český úřad zeměměřický a katastrální](#), Pod sídlištěm 1800/9, Kobylisy, 18211 Praha 8
Podání určená katastrálními úřady a pracovišti zasílejte přímo na [jejich e-mail adresu](#).

Verze aplikace: 5.4.1 build 0

Informace o pozemku

Parcelní číslo:	1166/2
Obec:	Černý Důl [579114]
Katastrální území:	Čistá v Krkonoších [620688]
Číslo LV:	10001
Výměra [m ²]:	1285
Typ parcely:	Parcela katastru nemovitostí
Mapový list:	KMD
Určení výměry:	Graficky nebo v digitalizované mapě
Způsob využití:	ostatní komunikace
Druh pozemku:	ostatní plocha



Vlastníci, jiní oprávnění

Vlastnické právo	Podíl
Městys Černý Důl, č. p. 48, 54344 Černý Důl	

Způsob ochrany nemovitosti

Nejsou evidovány žádné způsoby ochrany.

Seznam BPEJ

Parcela nemá evidované BPEJ.

Omezení vlastnického práva

Nejsou evidována žádná omezení.

Jiné zápisy

Nejsou evidovány žádné jiné zápisy.

Řízení, v rámci kterých byl k nemovitosti zapsán cenový údaj

Nemovitost je v územním obvodu, kde státní správu katastru nemovitostí ČR vykonává [Katastrální úřad pro Královéhradecký kraj](#), [Katastrální pracoviště Trutnov](#).

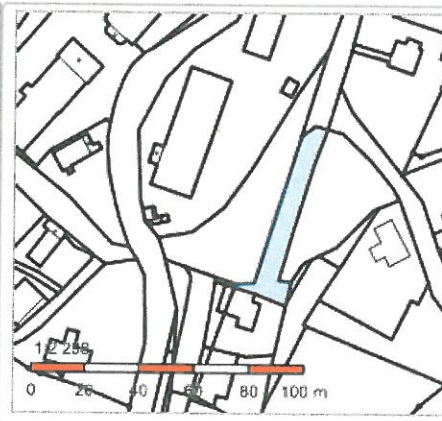
Zobrazené údaje mají informativní charakter. Platnost k 25.01.2017 10:00:00.

© 2004 - 2017 [Český úřad zeměměřický a katastrální](#), Pod sídlištěm 1800/9, Kobylisy, 18211 Praha 8
Podání určená katastrálním úřadům a pracovištím zasílejte přímo na [jejich e-mail adresu](#).

Verze aplikace: 5.4.1 build 0

Informace o pozemku

Parcelní číslo:	1117/23
Obec:	Černý Důl [579114]
Katastrální území:	Čistá v Krkonoších [620688]
Číslo LV:	10001
Výměra [m ²]:	562
Typ parcely:	Parcela katastru nemovitostí
Mapový list:	KMD
Určení výměry:	Graficky nebo v digitalizované mapě
Způsob využití:	silnice
Druh pozemku:	ostatní plocha



Vlastníci, jiní oprávnění

Vlastnické právo	Podíl
Městys Černý Důl, č. p. 48, 54344 Černý Důl	

Způsob ochrany nemovitosti

Nejsou evidovány žádné způsoby ochrany.

Seznam BPEJ

Parcela nemá evidované BPEJ.

Omezení vlastnického práva

Nejsou evidována žádná omezení.

Jiné zápisy

Typ
Změna výměr obnovou operátu
Změna číslování parcel

Řízení, v rámci kterých byl k nemovitosti zapsán cenový údaj

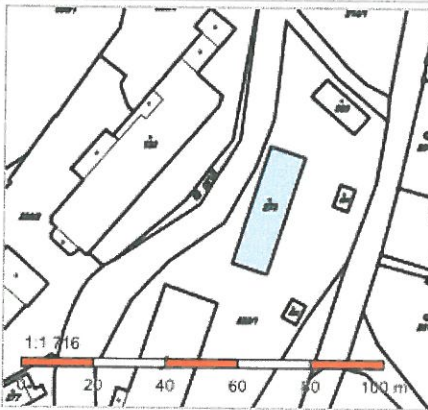
Nemovitost je v územním obvodu, kde státní správu katastru nemovitostí ČR vykonává [Katastrální úřad pro Královéhradecký kraj, Katastrální pracoviště Trutnov](#)

Zobrazené údaje mají informativní charakter. Platnost k 25.01.2017 10:00:00.

© 2004 - 2017 [Český úřad zeměměřický a katastrální](#), Pod sídlištěm 1800/9, Kobylisy, 18211 Praha 8
Podání určená katastrálním úřadům a pracovištím zasílejte přímo na [jejich e-mail adresu](#).

Verze aplikace: 5.4.1 build 0

Informace o pozemku

Parcelní číslo:	st. 273	
Obec:	Černý Důl [579114]	
Katastrální území:	Čistá v Krkonoších [620688]	
Číslo LV:	10001	
Výměra [m ²]:	336	
Typ parcely:	Parcela katastru nemovitostí	
Mapový list:	KMD	
Určení výměry:	Ze souřadnic v S-JTSK	
Druh pozemku:	zastavěná plocha a nádvoří	

Součástí je stavba

Budova s číslem popisným:	Čistá v Krkonoších [20681] ; č. p. 184; jiná stavba
Stavba stojí na pozemku:	p. č. st. 273
Stavební objekt:	č. p. 184
Adresní místa:	č. p. 184

Vlastníci, jiní oprávnění

Vlastnické právo	Podíl
Městys Černý Důl, č. p. 48, 54344 Černý Důl	

Způsob ochrany nemovitosti

Nejsou evidovány žádné způsoby ochrany.

Seznam BPEJ

Parcela nemá evidované BPEJ.

Omezení vlastnického práva

Nejsou evidována žádná omezení.

Jiné zápisy

Nejsou evidovány žádné jiné zápisy.

Řízení, v rámci kterých byl k nemovitosti zapsán cenový údaj

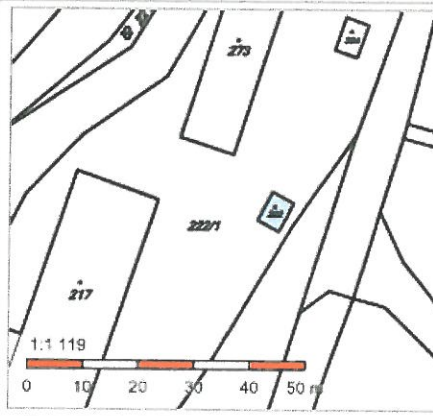
Nemovitost je v územním obvodu, kde státní správu katastru nemovitostí ČR vykonává [Katastrální úřad pro Královéhradecký kraj, Katastrální pracoviště Trutnov](#)

Zobrazené údaje mají informativní charakter. Platnost k 25.01.2017 10:00:00.

© 2004 - 2017 [Český úřad zeměměřický a katastrální](#), Pod sídlištěm 1800/9, Kobylisy, 18211 Praha 8
Podání určená katastrálním úřadům a pracovištím zasílejte přímo na [jejich e-mail adresu](#).

Verze aplikace: 5.4.1 build 0

Informace o pozemku

Parcelní číslo:	st. 202	
Obec:	Černý Důl [579114]	
Katastrální území:	Čistá v Krkonoších [620688]	
Číslo LV:	10001	
Výměra [m ²]:	24	
Typ parcely:	Parcela katastru nemovitostí	
Mapový list:	KMD	
Určení výměry:	Ze souřadnic v S-JTSK	
Druh pozemku:	zastavěná plocha a nádvoří	

Součástí je stavba

Budova bez čísla popisného nebo evidenčního:	zemědělská stavba
Stavba stojí na pozemku:	p. č. st. 202

Vlastníci, jiní oprávnění

Vlastnické právo	Podíl
Městys Černý Důl, č. p. 48, 54344 Černý Důl	

Způsob ochrany nemovitosti

Nejsou evidovány žádné způsoby ochrany.

Seznam BPEJ

Parcela nemá evidované BPEJ.

Omezení vlastnického práva

Nejsou evidována žádná omezení.

Jiné zápisy

Nejsou evidovány žádné jiné zápisy.

Řízení, v rámci kterých byl k nemovitosti zapsán cenový údaj


Nemovitost je v územním obvodu, kde státní správu katastru nemovitostí ČR vykonává [Katastrální úřad pro Královéhradecký kraj, Katastrální pracoviště Trutnov](#)

Zobrazené údaje mají informativní charakter. Platnost k 25.01.2017 10:00:00.

© 2004 - 2017 [Český úřad zeměměřický a katastrální](#), Pod sídlištěm 1800/9, Kobylisy, 18211 Praha 8
Podání určená katastrálními úřady a pracovišti zasílejte přímo na [jejich e-mail adresu](#).

Verze aplikace: 5.4.1 build 0

Informace o pozemku

Parcelní číslo:	st. 245	
Obec:	Černý Důl [579114]	
Katastrální území:	Čistá v Krkonoších [620688]	
Číslo LV:	754	
Výměra [m²]:	35	
Typ parcely:	Parcela katastru nemovitostí	
Mapový list:	KMD	
Určení výměry:	Graficky nebo v digitalizované mapě	
Druh pozemku:	zastavěná plocha a nádvoří	

Součástí je stavba

Budova bez čísla popisného nebo evidenčního:	jiná stavba
Stavba stojí na pozemku:	p. č. st. 245

Vlastníci, jiní oprávnění

Vlastnické právo	Podíl
PETR NEDVÍDEK, spol. s r.o., č. p. 57, 54372 Rudník	

Způsob ochrany nemovitosti

Nejsou evidovány žádné způsoby ochrany.

Seznam BPEJ

Parcela nemá evidované BPEJ.

Omezení vlastnického práva

Nejsou evidována žádná omezení.

Jiné zápisy

Nejsou evidovány žádné jiné zápisy.

Řízení, v rámci kterých byl k nemovitosti zapsán cenový údaj


Nemovitost je v územním obvodu, kde státní správu katastru nemovitostí ČR vykonává [Katastrální úřad pro Královéhradecký kraj, Katastrální pracoviště Trutnov](#).

Zobrazené údaje mají informativní charakter. Platnost k 25.01.2017 10:00:00.

© 2004 - 2017 [Český úřad zeměměřický a katastrální](#), Pod sídlištěm 1800/9, Kobylisy, 18211 Praha 6.
Podání určená katastrálními úřady a pracovišti zasílejte přímo na [jejich e-mail adresu](#).

Verze aplikace: 5.4.1 build 0

Informace o pozemku

Parcelní číslo:	st. 217	
Obec:	Černý Důl [579114]	
Katastrální území:	Čistá v Krkonoších [620688]	
Číslo LV:	754	
Výměra [m²]:	724	
Typ parcely:	Parcela katastru nemovitostí	
Mapový list:	KMD	
Určení výměry:	Graficky nebo v digitalizované mapě	
Druh pozemku:	zastavěná plocha a nádvoří	

Součástí je stavba

Budova s číslem popisným:	Čistá v Krkonoších [20681] ; č. p. 185; zemědělská stavba
Stavba stojí na pozemku:	p. č. st. 217
Stavební objekt:	č. p. 185
Adresní místa:	č. p. 185

Vlastníci, jiní oprávnění

Vlastnické právo	Podíl
PETR NEDVÍDEK, spol. s r.o., č. p. 57, 54372 Rudník	

Způsob ochrany nemovitosti

Nejsou evidovány žádné způsoby ochrany.

Seznam BPEJ

Parcela nemá evidované BPEJ.

Omezení vlastnického práva

Nejsou evidována žádná omezení.

Jiné zápisy

Nejsou evidovány žádné jiné zápisy.

Řízení, v rámci kterých byl k nemovitosti zapsán cenový údaj

Nemovitost je v územním obvodu, kde státní správu katastru nemovitostí ČR vykonává [Katastrální úřad pro Královéhradecký kraj, Katastrální pracoviště Trutnov](#)

Zobrazené údaje mají informativní charakter. Platnost k 25.01.2017 10:00:00.

© 2004 - 2017 [Český úřad zeměměřický a katastrální](#), Pod sídlištěm 1800/9, Kobylisy, 18211 Praha 8
Podání určená katastrálními úřady a pracovišti zasílejte přímo na [jejich e-mail adresu](#).

Verze aplikace: 5.4.1 build 0